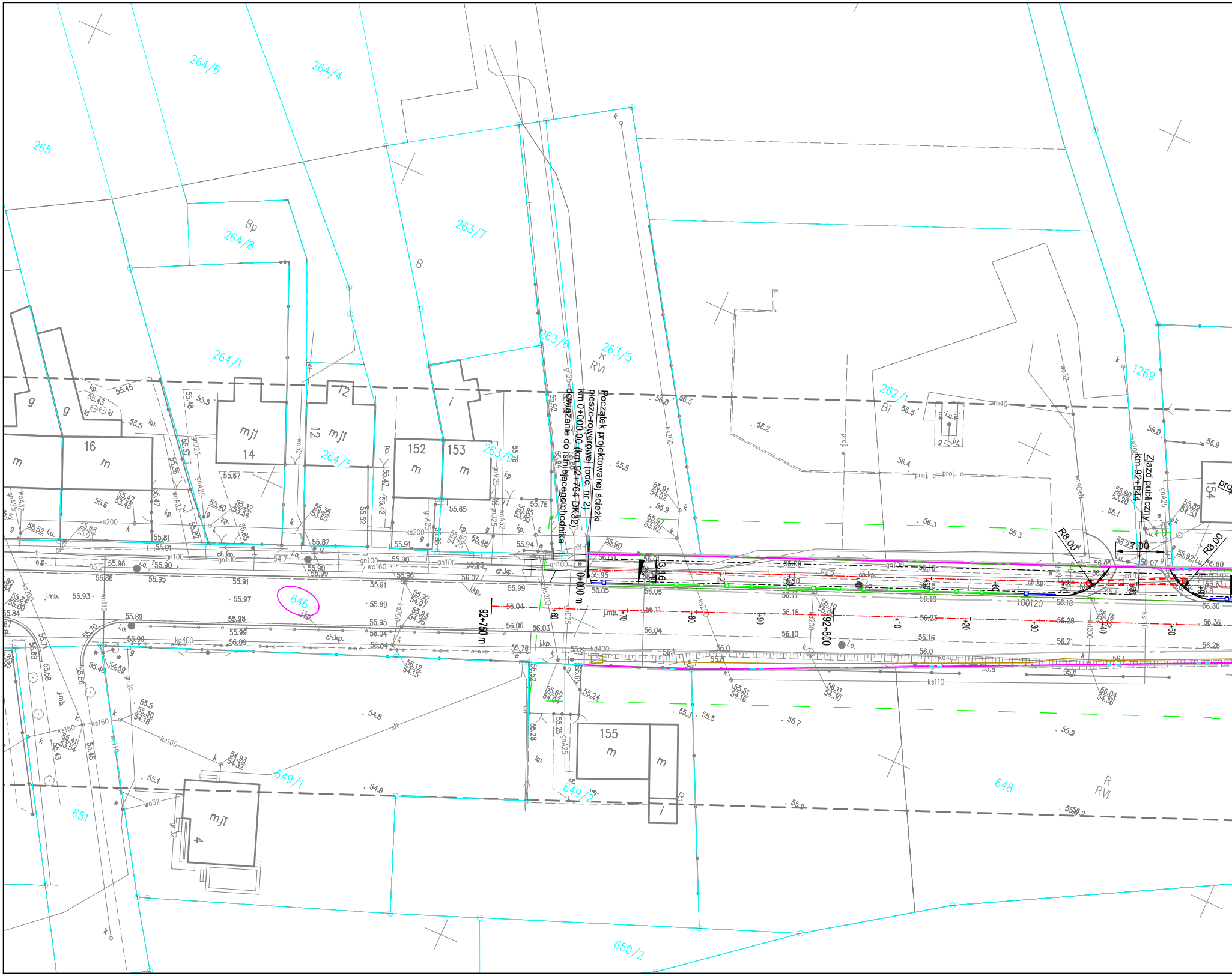
Początek projektowanej ścieżki pieszo-rowerowej (odc. nr 2)
km 0+000,00 (km 92+764 DK32)
dowiązanie do istniejącego chodnika
0+000 m
92+750 m
92+800
Zjazd publiczny
km 92+844
R8.00
R8.00
7.00
265
264/6
264/4
264/8
263/7
264/1
263/6
263/5
264/5
263/9
262/1
1269
646
649/1
649/2
648
651
650/2
152
153
154
155
16
14
12
4
mj1
m
g
i
B
Bp
Bi
RVI
R
+60
+70
+80
+90
+10
+20
+30
+40
+50
ks200
gn100
kd400
ks160
ks110
wo32
ch.kp.
j.mb.
j.kp.

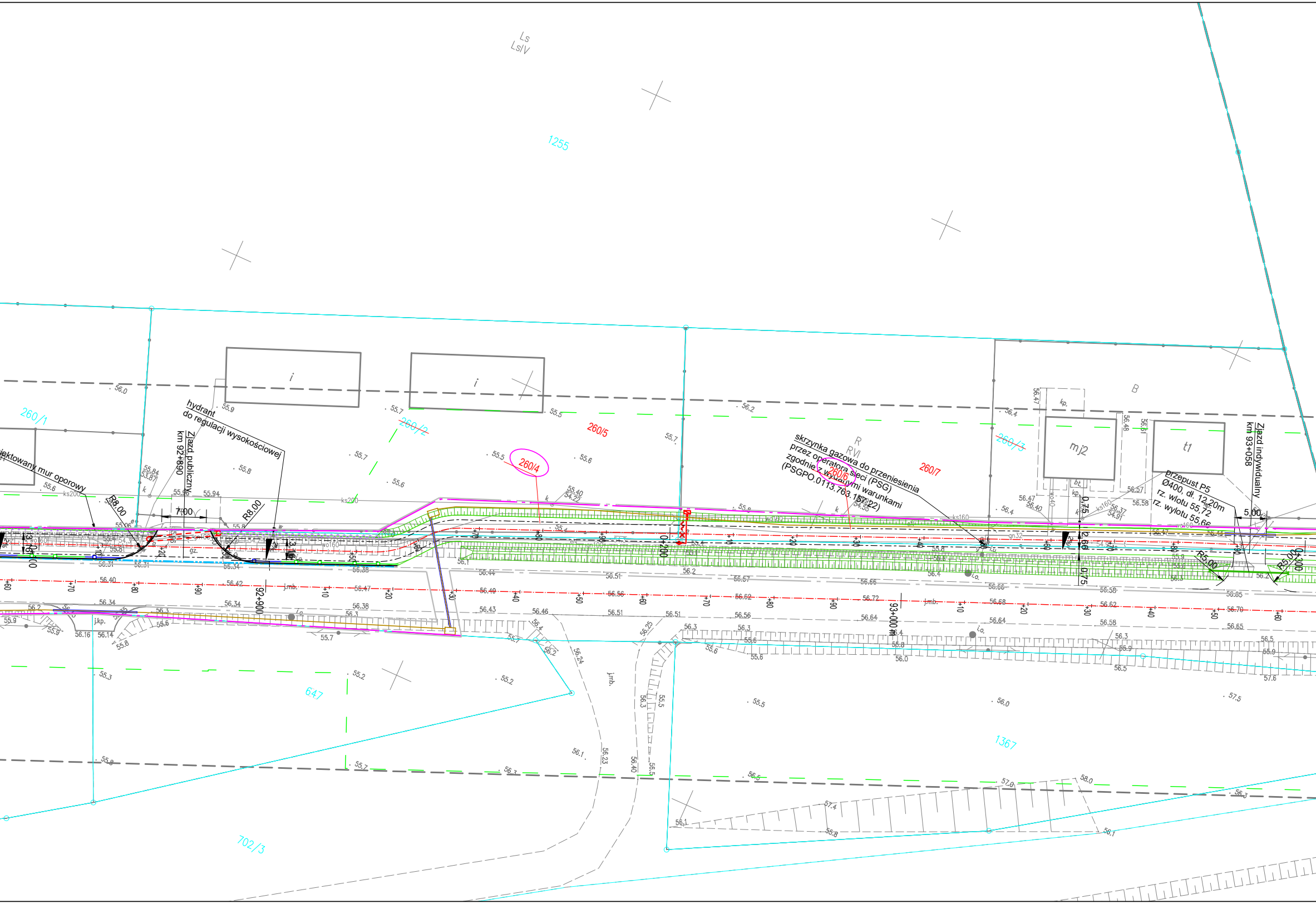
Ls
Ls/IV
1255
260/1
260/2
260/3
260/4
260/5
260/6
260/7
i
i
mj2
t1
B
R
RVI
hydrant
do regulacji wysokościowej
Zjazd publiczny
km 92+890
jektowany mur oporowy
R8.00
R8.00
7.00
skrzynka gazowa do przeniesienia
przez operatora sieci (PSG)
zgodnie z wydanymi warunkami
(PSGPO.0113.763.157.22)
Przepust P5
Ø400, dł. 12,20m
rz. wlotu 55,72
rz. wylotu 55,66
Zjazd indywidualny
km 93+058
5.00
R5.00
R5.00
0.75
2.66
0.75
3.00
0+200
92+900
93+000
ks200
ks160
wo160
j.mb.
kp.
j.kp.
gz.
647
1367
702/3

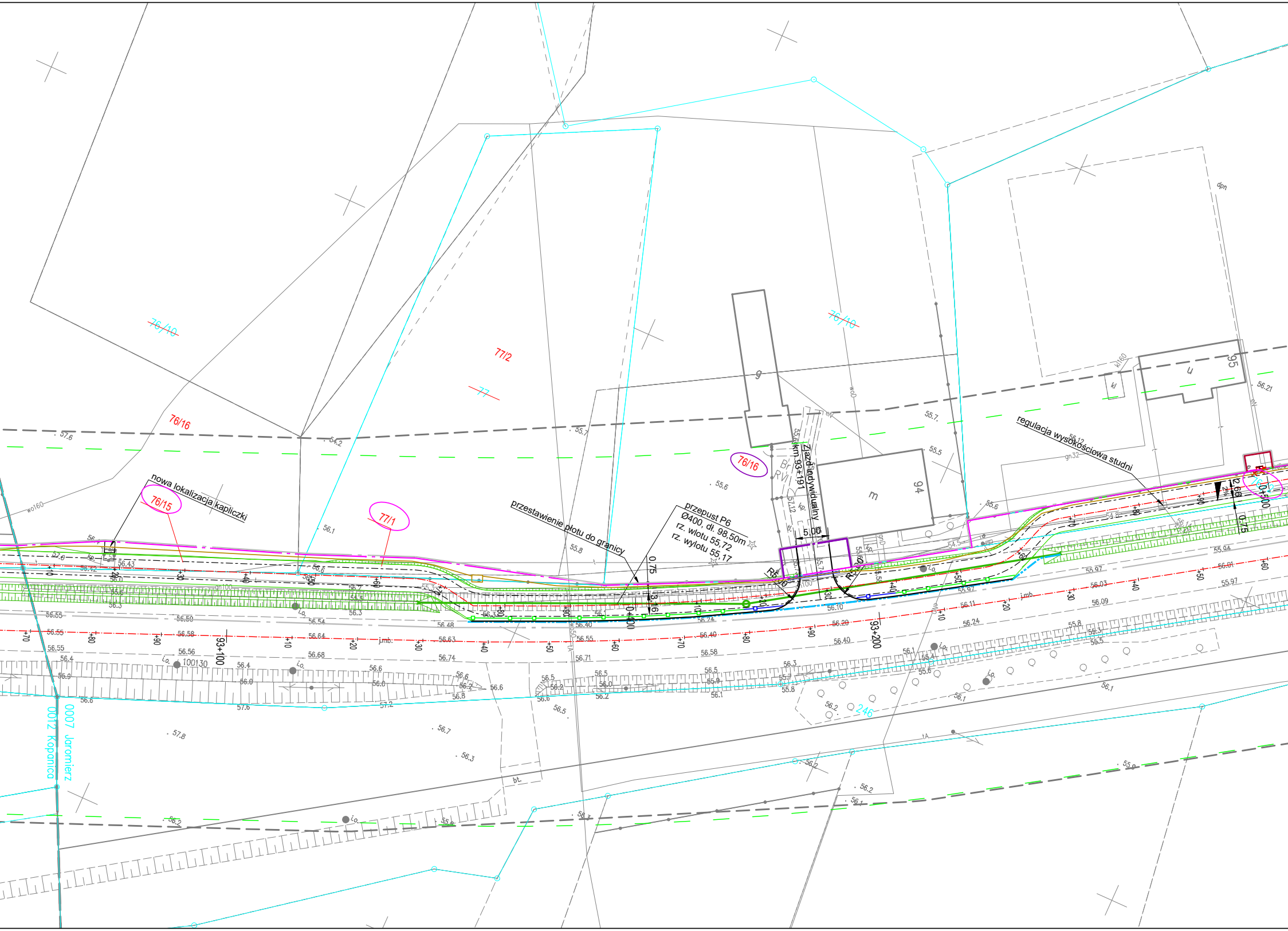
nowa lokalizacja kapliczki
76/15
77/1
76/16
77/2
77
76/10
przestawienie płotu do granicy
przepust P6
Ø400, dł. 98,50m
rz. wlotu 55,72
rz. wylotu 55,17
0,75
13,16
0+400
Zjazd indywidualny
km 93+191
5,00
R5,00
regulacja wysokościowa studni
0+500
2,66
0,75
93+100
93+200
94
95
m
g
u
j.mb.
246
0007 Jaromierz
0012 Kopanica

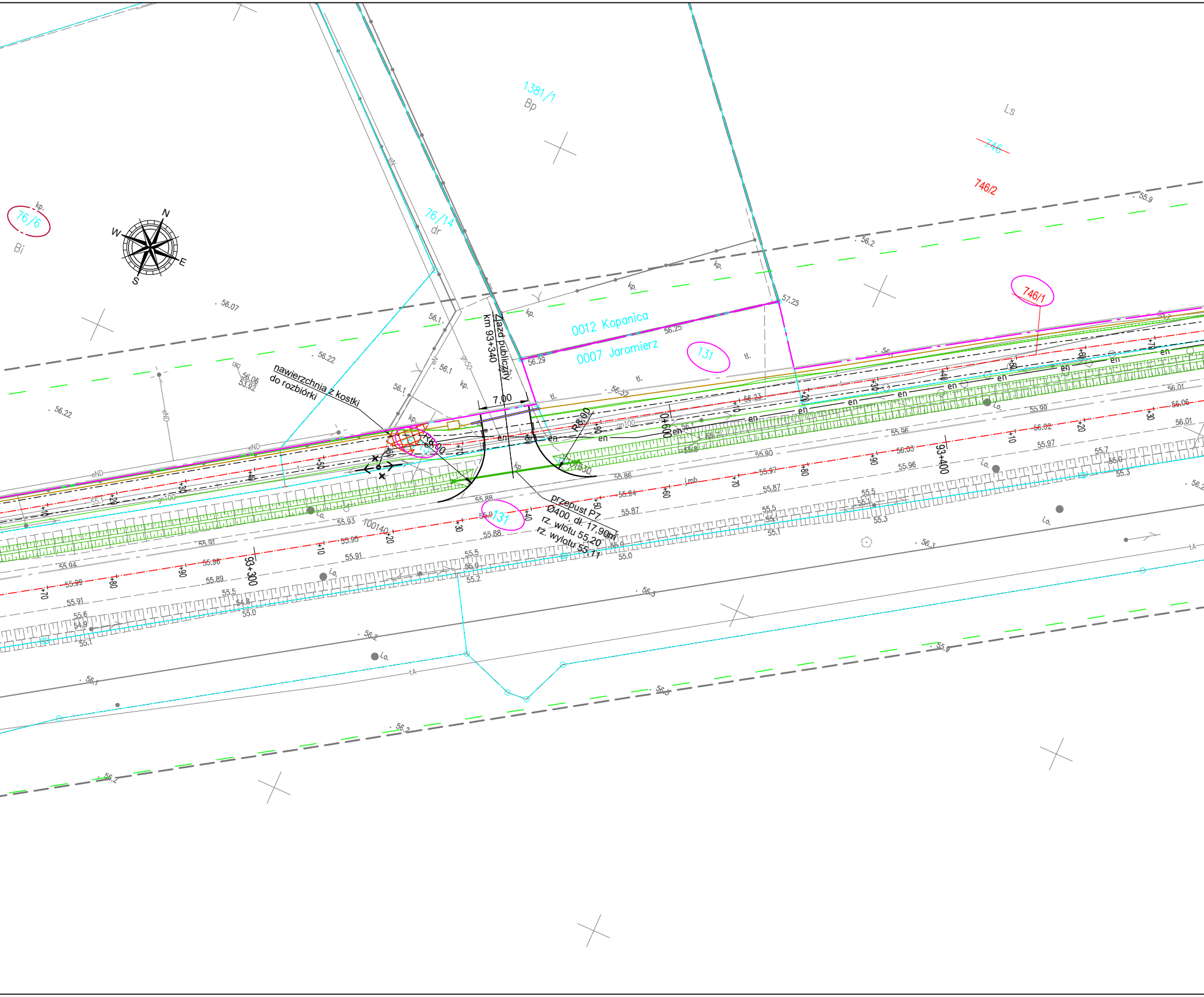
N
E
S
W
1381/1
Bp
Ls
746
746/2
746/1
76/6
Bi
76/14
dr
0012 Kopanica
0007 Jaromierz
131
131
Zjazd publiczny
km 93+340
7,00
R8,00
R8,00
nawierzchnia z kostki
do rozbiórki
przepust P7
Ø400, dł. 17,90m
rz. wlotu 55,20
rz. wylotu 55,11
93+300
93+400
0+600
57.25
56.29
56.25
56.32
56.22
56.07
56.1
56.2
56.3
55.9
55.88
55.86
55.94
55.87
en
kp.
i.o.
j.mb.
gn100
gn50
eN
eND
tA

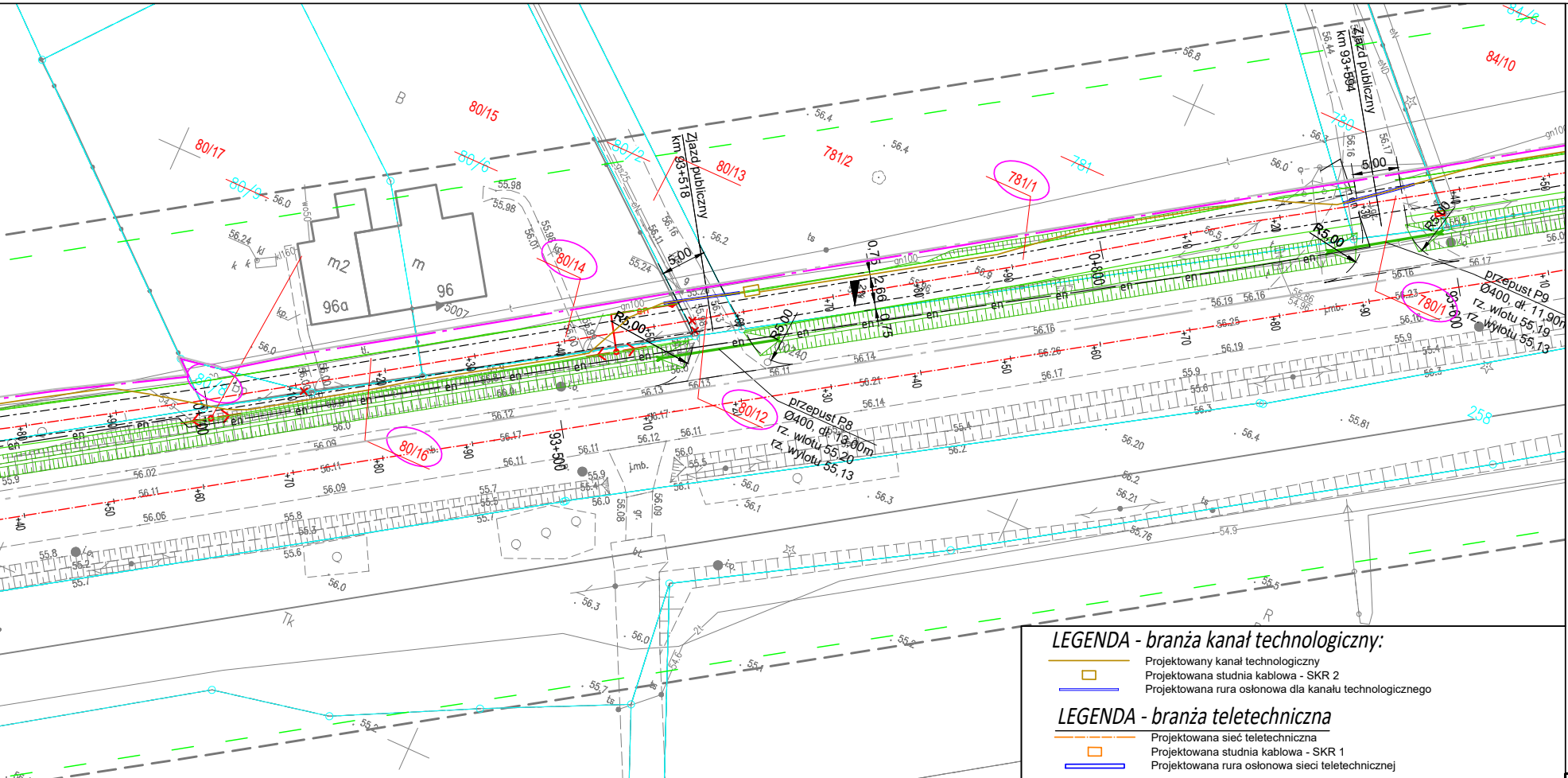
Zjazd publiczny km 93+518
Zjazd publiczny km 93+894
przepust P8 Ø400, dł. 13,00m rz. wlotu 55,20 rz. wlotu 55,13
przepust P9 Ø400, dł. 11,90m rz. wlotu 55,19 rz. wlotu 55,13
80/17
80/15
80/13
781/2
781/1
781
84/10
80/14
80/12
80/16
780/1
780
258
96a
96
m2
93+500
93+800
93+900
R5.00
5.00
en

LEGENDA

Granice działek ewidencyjnych
~~101/12~~ Numery działek przed podziałem
246 Numery działek objętych inwestycją - nie dzielonych
35/11 Numery działek po podziale w zakresie inwestycji
35/11 Numery działek po podziale poza inwestycją
36 Numery działek dla których ustala się obowiązek dokonania budowy lub przebudowy innych dróg publicznych
41 Numery działek dla których ustala się obowiązek dokonania budowy lub przebudowy urządzeń wodnych lub urządzeń melioracji wodnych szczegółowych
76/26 Numery działek dla których ustala się obowiązek dokonania budowy lub przebudowy sieci uzbrojenia terenu
76/26 Numery działek dla których ustala się obowiązek dokonania budowy lub przebudowy zjazdów
Linia rozgraniczająca teren inwestycji pas drogi krajowej nr 32
Linia terenu niezbędnego do budowy przebudowy innych dróg publicznych
Linia terenu niezbędnego dla obiektów budowlanych
Linia terenu niezbędnego do budowy lub przebudowy urządzeń wodnych
Linia terenu niezbędnego do budowy lub przebudowy sieci uzbrojenia terenu
Linia terenu niezbędnego do budowy lub przebudowy zjazdów

LEGENDA - branża elektryczna (oświetlenie drogowe)

PROJ. LATARNIA
wys. 8m, wysięgnik 0,5m/15°, oprawa sodowa z dem.
osw PROJ. KABEL OŚWIETLENIOWY
PROJ. RURA OSŁONOWA
ISTN. LATARNIA
✕ DEMONTAŻ
PROJ. LATARNIA DO PRZEJŚCIA DLA PIESZYCH
PROJ. UZIOM PIONOWY
PROJ. SZAFA OŚWIETLENIOWA SO

LEGENDA - branża kanał technologiczny:

Projektowany kanał technologiczny
Projektowana studnia kablowa - SKR 2
Projektowana rura osłonowa dla kanału technologicznego

LEGENDA - branża teletechniczna

Projektowana sieć teletechniczna
Projektowana studnia kablowa - SKR 1
Projektowana rura osłonowa sieci teletechnicznej

LEGENDA - branża elektryczna (kolizje elektroenergetyczne)

PROJ. SŁUP LINII NAPOWIETRZNEJ nn
en PROJ. KABEL ELEKTROENERGETYCZNY nn
PROJ. ZŁĄCZE KABLOWO-POMIAROWE
PROJ. RURA OSŁONOWA
✕ DEMONTAŻ

LEGENDA - branża drogowa

Projektowana oś ścieżki pieszo-rowerowej
Oś DK 32
Projektowana krawędź zjezdnu
Projektowany krawężnik betonowy 20x30
Projektowany krawężnik betonowy 20x30 - obniżony
Projektowany opornik betonowy 12x25
Projektowane obrzeże betonowe 8x30
Krawędzie zjazdów
Projektowana krawędź pobocza
Granice działek
Projektowany ściek przykrawężnikowy z kostki betonowej
Projektowane ogrodzenie segmentowe U-12a - obniżone
Projektowane ogrodzenie segmentowe U-12a
Projektowane ogrodzenie segmentowe U-11a
Projektowane zarurowanie rowu przydrożnego
Projektowany mur oporowy
Linia określająca obszar oddziaływania obiektów

MAPA DO CELÓW PROJEKTOWYCH

Identyfikator zgłoszenia pracy geodezyjnej			GK.6640.547.2022
Nr sekcji			5.170.28.05.4; 5.170.28.10.2
Skala mapy	1:500	Data opracowania mapy	2022-07-12
Miejscowość	Jaromierz, Kopanica	Nr działki	
Jednostka ewidencyjna		Identyfikator	302902_2
		Nazwa	Siedlec
Obręb ewidencyjny		Identyfikator	0007, 0012
		Nazwa	Jaromierz, Kopanica
Nazwa układu współrzędnych		prostokątnych płaskich	2000/15
		wysokości	Kronsztadt 60

Jestem świadom odpowiedzialności karnej za złożenie fałszywych oświadczeń. Oświadczam, że operat techniczny zawierający rezultaty prac geodezyjnych w wyniku których powstał niniejszy dokument uzyskał pozytywny wynik weryfikacji

Identyfikator zgłoszenia prac geodezyjnych	GK.6640.547.2022
Organ służby geodezyjnej, który otrzymał zgłoszenie	Starosta wolsztyński
Wykonawca prac geodezyjnych	P.U PLOT-GEO USŁUGI GEODEZYJNE 62-700 Turek, Kwiatowa 16a tel. 603 138 240 NIP 668-101-36-03 REGON 310212512
Nr oraz data sporządzenia dokumentu zawierającego wynik pozytywnej weryfikacji	Protokół weryfikacji nr 2 z dn. 29.07.2022
Imię i nazwisko oraz nr uprawnień zawodowych kierownika prac	mgr Zbigniew Janicki geodeta uprawniony świadectwo nr 20549

PLOT GEO
Elektronicznie podpisany przez Zbigniew Janicki
Data: 2023.08.01 10:29:56 +02'00'

Oznaczenie granic obszaru, który był przedmiotem aktualizacji

Jednostka projektowa:

KFG S.K.
BIURO PROJEKTÓW DROGOWYCH

KFG Sp. z o.o. Sp. k.
Biuro Projektów Drogowych

ul. Ugory 63/2, 61-623 Poznań
tel. (61) 821-92-00 fax: (61)821-92-00
biuro@kfgsk.pl, www.kfgsk.pl

Zamawiający:

GMINA SIEDLEC

Gmina Siedlec

ul. Zbąszyńska 17
64-212 Siedlec

Zarządca drogi:

GDDKiA

Skarb Państwa - Generalny Dyrektor Dróg Krajowych i Autostrad działający przez Generalną Dyrekcję Dróg Krajowych i Autostrad Oddział w Poznaniu

ul. Siemiradzkiego 5a
60-763 Poznań

Stadium:

DOKUMENTACJA DO WYDANIA DECYZJI O ZEZWOLENIU NA REALIZACJE INWESTYCJI DROGOWEJ

Zamierzenie budowlane:

Rozbudowa drogi krajowej nr 32 na odcinku granica województwa - Wielka Wieś- Kopanica- Żodyń - Powodowo w zakresie budowy ścieki pieszo rowerowej i kanału technologicznego

Branża: WIELOBRANŻOWE

Nazwa opracowania:

MAPA PRZEDSTAWIAJĄCA PROPONOWANY PRZEBIEG DROGI

SKALA 1:500

data		nr rys.	faza	tom
04.2024	2022013	2.3 wer. 02	ZRID	-